

Die Gemeinde  
**AUERBACH**  
informiert



seit 788

---

## Bürgerversammlung am 29.05.2015

---

Einwohner am 30.06.2014 lt. Statistischem Landesamt 2.100  
Größe des Gemeindegebietes 2.408 ha  
Länge der Gemeindestraßen 30,869 km

### Stand der Schulden am 31.12.2014

Gemeinde Auerbach 0,00 €  
Kommunalunternehmen Wärmeversorgung und  
Energiegewinnung 253.000,00 €  
Schulverband Mittelschule Hengersberg 10.887.000,00 €  
Gesamtschülerzahl: 206  
Schüler aus Auerbach: 41  
Anteil an den Schulden 1.807.153,85 €

Schüler Grundschule 76

	Verwaltungshaushalt	Vermögenshaushalt	Gesamt
	Euro	Euro	Euro
<b>Haushaltsansätze 2014</b>	2.894.624	2.598.150	5.492.774
<b>Rechnungs- ergebnis 2014</b>	3.303.359,27	4.172.702,07	7.476.061,34

**Gliederung des Verwaltungshaushaltes in Einzelpläne**

	<b><u>HAUSHALT 2014</u></b>		<b><u>RECHNUNGSERGEBNIS 2014</u></b>	
	<b>Einnahmen €</b>	<b>Ausgaben €</b>	<b>Einnahmen €</b>	<b>Ausgaben €</b>
0 Allgemeine Verwaltung	21.530	430.588	29.029	419.240
1 Öffentliche Sicherheit u. Ordnung (Brand- und Katastrophenschutz)	28.400	37.785	36.556	33.733
2 Schulen (Grundschule Auerbach, Mittelschulen Hengersberg und Lalling, Schülerbeförderung)	42.200	265.960	49.240	248.456
3 Wissenschaft, Forschung, Kultur- pflege (Bücherei, VHS, Denkmal- schutz, Kirchen, Landschaftspflege)	2.200	15.136	5.799	14.166
4 Soziale Sicherung (Kindergarten)	150.000	311.274	160.290	281.455
5 Gesundheit, Sport, Erholung (Förderung der Sportvereine)	1.300	11.686	1.355	15.623
6 Bau- u. Wohnungswesen, Verkehr (Straßenunterhalt, -beleuchtung, Winterdienst, Gew. III. Ordnung)	56.950	189.664	58.845	153.886
7 Öffentliche Einrichtungen, Wirtschaftsförderung (Abwasser- beseitigung, Recyclinghof, Erdreichdeponie, Bestattungswesen, Bauhof, Fremdenverkehr)	142.250	201.337	152.695	203.422
8 Wirtschaftl. Unternehmen, Grund- u. Sondervermögen (Elektrizitäts-, Wasserversorgung, Bürgerhaus Loh, Wohnungen Schule Auerbach)	264.800	214.439	284.373	223.447
9 Allgemeine Finanzwirtschaft (Steuern und Zuweisungen, Zinsen, Zuführung zum Vermögenshaushalt)	2.184.994	1.216.755	2.525.177	1.709.931
<b>Summe</b>	<b>2.894.624</b>	<b>2.894.624</b>	<b>3.303.359</b>	<b>3.303.359</b>


## Einzelne Positionen des Verwaltungshaushaltes

<b><u>Einnahmen</u></b>				Rechnungsergebnis 2014		
				pro Einwohner		
				Gemeinde Auerbach	LD 2013	
			Landes- durchschnitt			
Steuern: Grundsteuer A	350 v. H.	(346,8)		25.489	12,15	16,23
Grundsteuer B	320 v. H.	(333,2)		124.862	59,54	81,05
Gewerbsteuer	330 v. H.	(325,5)		767.416	365,96	262,12
Gewerbsteuer bereinigt				594.493	283,50	205,17
Gemeindeanteil an d. Einkommensteuer				818.437	390,29	416,35
Einkommensteuerersatzleistung				68.394	32,62	
Gemeindeanteil an der Umsatzsteuer				30.628	14,61	17,94
Hundesteuer				3.350	1,60	1,94
Schlüsselzuweisung				574.504	273,96	216,66
Finanzzuweisung für überörtl. Aufgaben				35.003		
Grunderwerbsteuer-Anteil				7.516		
Zuweisung zur Schülerbeförderung				27.977		
Mieten und Pachten				36.040		
Kfz-Steuer-Zuschuss f. Straßenunterhalt				46.120		
Kindergarten (für Personalkosten)				160.290		
Konzessionsabgabe				54.695		
Gebühren: Kanalbenutzungsgebühren				123.011		
Wassergebühren				175.340		
Verwaltungsgebühren				13.808		
Zinserträge				18.552		

<b><u>Ausgaben</u></b>				Rechnungsergebnis 2014		
				pro Einwohner		
				Gemeinde Auerbach	LD 2013	
Schulen:				265.960		
<u>davon:</u>						
- Grundschule Auerbach				56.619		
- Schülerbeförderung zuschussfähig				38.894		
- Nachmittagsbetreuung				17.938		
- SV Mittelschule Hengersberg				125.569		
- Schülerunfallversicherung				9.408		
Kindergarten				278.807		
Abwasserbeseitigung				149.761		
Wasserversorgung (netto)				187.753		
Gewerbsteuerumlage				172.923	82,46	56,94
Kreisumlage				670.637	319,81	
Zuführung zum Vermögenshaushalt				866.370		
Summe aller Personalkosten				578.213	275,73	

## Gliederung des Vermögenshaushaltes in Einzelpläne

	Rechnungsergebnis 2014	
	Einnahmen €	Ausgaben €
0 Allgemeine Verwaltung	-,-	1.114
1 Öffentliche Sicherheit und Ordnung (Feuerwehr)	13.250	33.657
2 Schulen	-,-	28.033
3 Wissenschaft, Forschung, Kulturpflege	-,-	595
4 Soziale Sicherung (Kindergarten)	269.100	866.048
5 Gesundheit, Sport, Erholung	-,-	-,-
6 Bau- und Wohnungswesen, Verkehr (Baugebiete, Straßen)	232.533	431.627
7 Öffentl. Einrichtungen, Wirtschafts- förderung (Abwasserbeseitigung)	46.756	53.253
8 Wirtschaftl. Unternehmen, Grund- und Sondervermögen (Wasserver- sorgung, bebauter Grundbesitz)	93.456	404.680
9 Allgemeine Finanzwirtschaft	3.517.607	2.353.697
<b>Summe</b>	<b>4.172.702</b>	<b>4.172.702</b>



### Die größten Einnahmeposten der Gemeinde im Vermögenshaushalt 2014



	€
Zuschuss für Krippenbau	269.100
Verkauf von Baugrundstücken	145.670
Erschließungsbeiträge für Baugrundstücke	86.863
Beiträge für Abwasseranlage	35.146
Beiträge für Wasserversorgungsanlage	67.016
Grundstücksveräußerungen Land- und Forstwirtschaft	16.200
Pauschale Investitionszuweisung	120.750
Zuführung vom Verwaltungshaushalt	866.370

### Die größten Ausgabeposten der Gemeinde im Vermögenshaushalt 2014



	€
Feuerwehren (Mannschaftswagen Engolling, Wärmebildkamera etc.)	31.896
Schule EDV-Anlage	16.091
Krippenbau	866.047
Gemeindeverbindungsstr. Schweinbach-Ernsting, Siedlungsweg	192.628
Ausbau Ortsdurchfahrt Auerbach	208.865
Kläranlagen Auerbach und Loh	19.573
E-Wald-Ladestation	19.816
Grunderwerb	398.135

## Entwicklung der Schlüsselzuweisung, Kreisumlage, Einkommensteuerbeteiligung und Steuerkraftzahl

	Schlüsselzuweisung	Kreisumlage	Einkommensteuerbet.	Eink.st ersatz	Gemeindeanteil an d. Umsatzst.	Steuerkraft je Einwohner	Rangstelle im Landkreis
	€	€	€	€	€	€	
1990	477.434	229.959	246.262			128,43	24.
1997	397.421	414.212	405.278	29.616		287,05	15.
1998	331.882	440.547	431.040	30.468	18.957	333,30	12.
1999	419.147	372.692	450.085	32.275	19.176	281,46	16.
2000	423.474	466.051	488.105	34.196	22.278	316,89	15.
2002	452.672	481.100	490.167	38.489	21.482	327,66	14.
2004	377.764	517.728	473.678	39.325	21.456	343,63	9.
2006	533.788	508.330	493.750	39.403	22.959	276,68	22.
2007	525.320	523.208	575.428	44.225	25.886	310,04	17.
2008	341.620	673.703	638.591	45.029	26.797	457,77	4.
2009	669.924	422.757	641.963	56.312	26.514	319,77	25.
2010	566.904	610.757	620.878	61.775	26.915	397,46	19.
2011	499.644	606.643	647.627	58.006	28.733	387,78	20.
2012	362.360	710.861	704.090	64.009	29.648	487,26	11.
2013	512.584	617.065	760.305	65.947	29.806	471,00	14.
2014	574.504	670.637	818.437	68.394	30.628	485,12	16.
2015	452.720	840.937				616,28	

### Schlüsselzuweisung

Die Schlüsselzuweisung gleicht den Bedarf (den Aufwand) einer Gemeinde und das, was sie an Steuern selber einzunehmen imstande ist (also die Steuerkraft), aus.

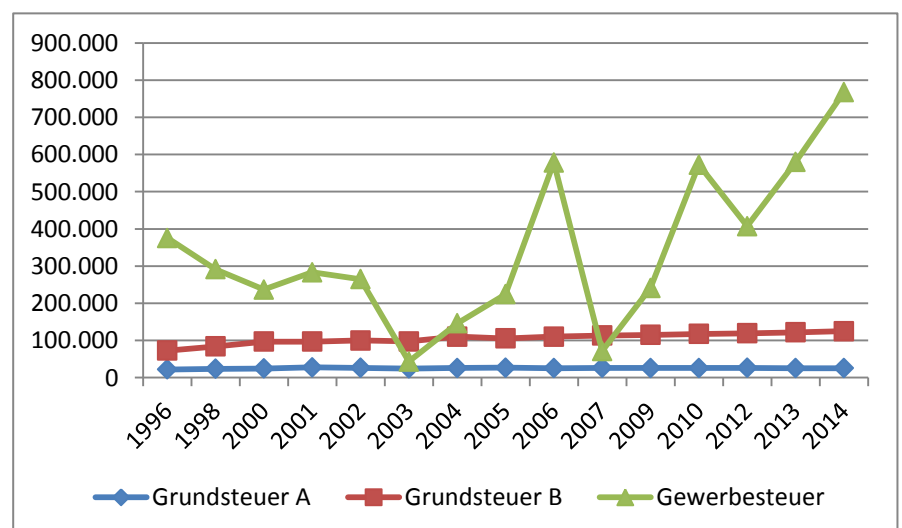
### Kreisumlage

Der Landkreis legt seinen nicht gedeckten Bedarf, also die Ausgabeposten, die die Einnahmen übersteigen, auf die Gemeinden um. Die Kreisumlage wird von der Umlagekraft jeder Gemeinde berechnet. Steuerkräftige Gemeinden haben also eine höhere Kreisumlage zu leisten (2014 47% aus 1.426.887 € = 670.637 €).

### Steuerkraftzahl (absolute Steuerkraft)

Die Steuerkraft eines Jahres errechnet sich aus der Grundsteuer A und B, der Gewerbesteuer und dem Einkommensteueranteil des Vorjahres + 80% der Schlüsselzuweisung. (2014 = 1.426.887 = 485,12/EW)

	Grundsteuer A	Grundsteuer B	Gewerbesteuer
1994	20.604	58.784	213.464
1996	21.957	72.809	375.365
1998	23.628	84.082	291.499
2000	24.594	97.098	236.777
2002	26.240	99.880	264.741
2003	24.394	97.143	43.088
2004	25.970	110.248	145.986
2005	26.833	105.483	224.243
2006	25.487	110.021	578.173
2007	26.176	113.274	71.385
2008	25.994	111.198	243.019
2009	25.843	115.173	241.077
2010	25.770	117.418	572.161
2011	26.733	116.185	493.377
2012	26.218	119.138	407.241
2013	25.552	121.695	579.479
2014	25.489	124.862	767.416

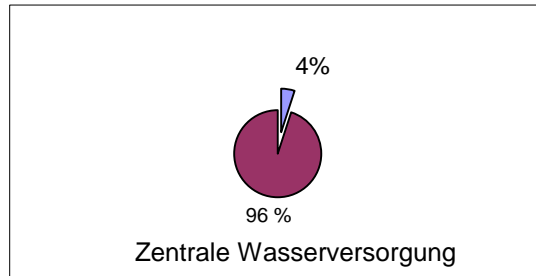


## Anschlussgrad – Stand 31.12.2014

### Wasserversorgungsanlage

Derzeit: Bis auf 20 Anwesen (ca. 65 Personen) sind alle Anwesen an die zentrale Wasserversorgung angeschlossen bzw. anschließbar.

Anschlussgrad  
= 96 %



### Wasserverbrauch

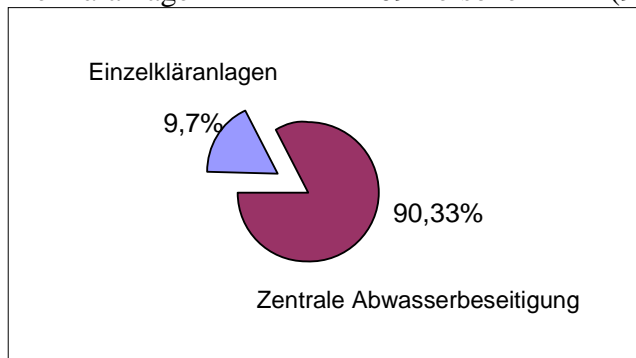
1991 40.436 m<sup>3</sup>  
2014 ~ 100.174 m<sup>3</sup>

### Länge des Wasserleitungsnetzes

38.853 m

### Entwässerungsanlage

Zentrale Abwasserbeseitigung	1.891 Personen	(90,33 %)
davon Kläranlage Auerbach	1.448 Personen	
Kläranlage Loh	429 Personen	
Kläranlage Hengersberg	14 Personen	
Einzelkläranlagen	209 Personen	(9,7 %)



### Länge des Kanalnetzes

Gesamtlänge:	28.237 m	davon	Mischwasserkanal:	15.881 m
			Schmutzwasserkanal:	7.743 m
			Regenwasserkanal:	1.335 m
			Druckleitungen:	3.278 m

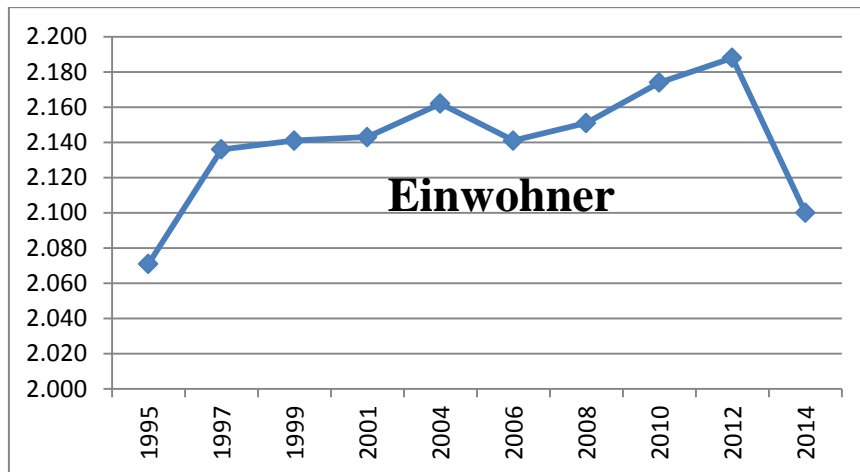
### Stromverbrauch in der Gemeinde

	2012	2013	2014
HT	3.507.388 kWh/a	3.303.273 kWh/a	3.505.503 kWh/a
NT	460.486 kWh/a	424.550 kWh/a	380.485 kWh/a
Sondervertragskunden	1.946.867 kWh/a	2.129.251 kWh/a	2.005.665 kWh/a
<b>Gesamt</b>	<b>5.914.741 kWh/a</b>	<b>5.857.074 kWh/a</b>	<b>5.891.653 kWh/a</b>

### Stromerzeugung in der Gemeinde 2014

Photovoltaik	215 Anlagen	4.652.127 kWh/a
Wasser	3 Anlagen	333.675 kWh/a
KWK	1 Anlage	78.994 kWh/a
Biomasse	1 Anlage	879 kWh/a
<b>Gesamt</b>		<b>5.065.675 kWh/a</b>

**Einwohnerentwicklung lt. Statistischem Landesamt, Stand 30.06.2014**



**Einwohner nach Ortsteilen:**

Engolling	423	Mapferding	73
Oberauerbach	397	Kaltenbrunn	61
Loh	375	Obersteinhausen	60
Auerbach	294		



**Einwohnerstatistik zum 15.05.2015**

Einwohner gesamt	2.192
davon Nebenwohnsitze	68
Ausländer	72
Männl.	1.097
Weibl.	1.095
Katholisch	1.862
Evangelisch	78
keiner bzw. anderer Religion	233

**Die Altersstatistik unserer Einwohner**

Alter	Gesamt	männlich	weiblich
0 bis 3 Jahre	87	45	42
4 bis 6 Jahre	71	29	42
7 bis 15 Jahre	202	100	102
16 bis 18 Jahre	88	49	39
19 bis 65 Jahre	1.475	754	721
66 Jahre und älter	269	120	149
<b>Gesamt</b>	<b>2.192</b>	<b>1.097</b>	<b>1.095</b>