

Die Gemeinde
AUERBACH
informiert



seit 788

Bürgerversammlung am 27.05.2016

Einwohner am 30.06.2015 lt. Statistischem Landesamt (HWS)	2.111
Einwohner nach eigener Fortschreibung (HWS)	2.126
Größe des Gemeindegebietes	2.408 ha
Länge der Gemeindestraßen	31.288 km

Stand der Schulden am 31.12.2015

Gemeinde Auerbach	0,00 €
Kommunalunternehmen Wärmeversorgung und Energiegewinnung	244.000,00 €
Schulverband Mittelschule Hengersberg	9.971.000,00 €
Gesamtschülerzahl: 251	
Schüler aus Auerbach: 42	
Anteil an den Schulden	1.668.454,18 €

Schüler Grundschule 77

	Verwaltungshaushalt	Vermögenshaushalt	Gesamt
	Euro	Euro	Euro
Haushaltsansätze 2015	3.118.075	3.396.500	6.514.575
Rechnungsergebnis 2015	3.496.350,35	4.359.384,38	7.855.734,73

Gliederung des Verwaltungshaushaltes in Einzelpläne

	<u>HAUSHALT 2015</u>		<u>RECHNUNGSERGEBNIS 2015</u>	
	Einnahmen €	Ausgaben €	Einnahmen €	Ausgaben €
0 Allgemeine Verwaltung	20.080	438.580	24.207	432.002
1 Öffentliche Sicherheit u. Ordnung (Brand- und Katastrophenschutz)	1.500	33.840	1.892	38.010
2 Schulen (Grundschule Auerbach, Mittelschulen Hengersberg und Lalling, Schülerbeförderung)	41.500	299.698	46.923	280.771
3 Wissenschaft, Forschung, Kultur- pflege (Bücherei, VHS, Denkmal- schutz, Kirchen, Landschaftspflege)	5.000	19.172	7.306	16.258
4 Soziale Sicherung (Kindergarten)	256.000	435.500	270.614	453.144
5 Gesundheit, Sport, Erholung (Förderung der Sportvereine)	1.300	16.430	1.007	13.466
6 Bau- u. Wohnungswesen, Verkehr (Straßenunterhalt, -beleuchtung, Winterdienst, Gew. III. Ordnung)	57.450	192.750	66.074	189.218
7 Öffentliche Einrichtungen, Wirtschaftsförderung (Abwasser- beseitigung, Recyclinghof, Erdreichdeponie, Bestattungswesen, Bauhof, Fremdenverkehr)	149.250	185.251	157.771	150.047
8 Wirtschaftl. Unternehmen, Grund- u. Sondervermögen (Elektrizitäts-, Wasserversorgung, Bürgerhaus Loh, Wohnungen Schule Auerbach)	267.550	218.835	312.425	244.267
9 Allgemeine Finanzwirtschaft (Steuern und Zuweisungen, Zinsen, Zuführung zum Vermögenshaushalt)	2.318.445	1.278.019	2.608.131	1.679.167
Summe	3.118.075	3.118.075	3.496.350	3.496.350


Einzelne Positionen des Verwaltungshaushaltes

<u>Einnahmen</u>				Rechnungsergebnis 2015		
				pro Einwohner		
		Ø Bayern 2.000-3.000 EW	Ø Landkreis		Gemeinde Auerbach	LD 2014
Steuern: Grundsteuer A	350 v. H.	(349,4)	(339,42)	26.243	12,50	16,27
Grundsteuer B	320 v. H.	(336,8)	(331,54)	133.433	63,54	82,34
Gewerbsteuer	330 v. H.	(326,9)	(337,69)	810.626	386,01	274,89
Gewerbsteuer bereinigt				641.131	305,30	216,58
Gemeindeanteil an d. Einkommensteuer				982.641	467,92	445,85
Einkommensteuerersatzleistung				74.525	32,62	
Gemeindeanteil an der Umsatzsteuer				38.261	18,22	18,36
Hundsteuer				3.290	1,57	1,99
Schlüsselzuweisung				452.720	215,58	
Finanzzuweisung für überörtl. Aufgaben				35.020		
Grunderwerbsteuer-Anteil				12.913		
Zuweisung zur Schülerbeförderung				26.387		
Mieten und Pachten				35.387		
Kfz-Steuer-Zuschuss f. Straßenunterhalt				49.100		
Kindergarten (für Personalkosten)				270.613		
Konzessionsabgabe				49.705		
Gebühren: Kanalbenutzungsgebühren				119.847		
Wassergebühren				188.901		
Verwaltungsgebühren				15.954		
Zinserträge				13.771		

<u>Ausgaben</u>		Rechnungsergebnis 2015		
		pro Einwohner		
			Gemeinde Auerbach	LD 2014
Schulen:				
davon:				
- Grundschule Auerbach				
- Schülerbeförderung zuschussfähig				
- Nachmittagsbetreuung				
- SV Mittelschule Hengersberg				
- Schülerunfallversicherung				
Kindergarten				
Abwasserbeseitigung				
Wasserversorgung (netto)				
Gewerbsteuerumlage			71,61	58,31
Kreisumlage			400,45	
Zuführung zum Vermögenshaushalt				
Summe aller Personalkosten			282,25	

Gliederung des Vermögenshaushaltes in Einzelpläne

	Rechnungsergebnis 2015	
	Einnahmen €	Ausgaben €
0 Allgemeine Verwaltung	-,-	1.148
1 Öffentliche Sicherheit und Ordnung (Feuerwehr)	-,-	12.877
2 Schulen	-,-	20.800
3 Wissenschaft, Forschung, Kulturpflege	-,-	47.503
4 Soziale Sicherung (Kindergarten)	148.000	241.491
5 Gesundheit, Sport, Erholung	-,-	7.427
6 Bau- und Wohnungswesen, Verkehr (Baugebiete, Straßen)	836.338	1.046.557
7 Öffentl. Einrichtungen, Wirtschafts- förderung (Abwasserbeseitigung)	63.932	364.549
8 Wirtschaftl. Unternehmen, Grund- und Sondervermögen (Wasserver- sorgung, bebauter Grundbesitz)	143.066	84.034
9 Allgemeine Finanzwirtschaft	3.168.048	2.532.998
Summe	4.359.384	4.359.384



Die größten Einnahmeposten der Gemeinde im Vermögenshaushalt 2015



	€
Zuschuss für Krippenbau	148.000
Regenrückhaltebecken bei Mapferding	313.825
Brückenneubau bei Brand	311.000
Verkauf von Baugrundstücken	82.319
Erschließungsbeiträge für Baugrundstücke	59.914
Beiträge für Abwasseranlage	37.065
Beiträge für Wasserversorgungsanlage	30.002
Pauschale Investitionszuweisung	126.500
Zuführung zum Verwaltungshaushalt	687.851
Ausbau Ortsdurchfahrt Auerbach	45.000
E-WALD-Projekt	29.399

Die größten Ausgabeposten der Gemeinde im Vermögenshaushalt 2015



	€
Feuerwehren (Digitalfunk)	12.877
Bücherei und Pfarrstüberl (neue Fenster)	30.300
Krippenbau	233.788
Gemeindeverbindungsstr. Schweinbach-Ernsting, Siedlungsweg	192.628
Ausbau Ortsdurchfahrt Auerbach	77.690
Gehweg Loh	525.379
Brückenneubau bei Brand	349.954
Straßenbeleuchtung Josef-Klämpfl-Str./Gehweg Auerbach – Oberauerbach	22.009
Straßenbeleuchtung Ortsdurchfahrt Auerbach	29.907
Lagerplatz Kaltenbrunn (Grunderwerb und Arbeiten)	112.642
Kläranlagen Auerbach und Loh	191.135

Kommunalunternehmen

Jahresfehlbetrag 2013	- 21.829,96 €
Jahresfehlbetrag 2014	- 24.644,99 €

Entwicklung der Schlüsselzuweisung, Kreisumlage, Einkommensteuerbeteiligung und Steuerkraftzahl

	Schlüsselzuweisung	Kreisumlage	Einkommensteuerbet.	Eink.st ersatz	Gemeindeanteil an d. Umsatzst.	Steuerkraft je Einwohner	Rangstelle im Landkreis
	€	€	€	€	€	€	
1990	477.434	229.959	246.262			128,43	24.
1997	397.421	414.212	405.278	29.616		287,05	15.
1998	331.882	440.547	431.040	30.468	18.957	333,30	12.
1999	419.147	372.692	450.085	32.275	19.176	281,46	16.
2000	423.474	466.051	488.105	34.196	22.278	316,89	15.
2002	452.672	481.100	490.167	38.489	21.482	327,66	14.
2004	377.764	517.728	473.678	39.325	21.456	343,63	9.
2006	533.788	508.330	493.750	39.403	22.959	276,68	22.
2007	525.320	523.208	575.428	44.225	25.886	310,04	17.
2008	341.620	673.703	638.591	45.029	26.797	457,77	4.
2009	669.924	422.757	641.963	56.312	26.514	319,77	25.
2010	566.904	610.757	620.878	61.775	26.915	397,46	19.
2011	499.644	606.643	647.627	58.006	28.733	387,78	20.
2012	362.360	710.861	704.090	64.009	29.648	487,26	11.
2013	512.584	617.065	760.305	65.947	29.806	471,00	14.
2014	574.504	670.637	818.437	68.394	30.628	485,12	16.
2015	452.720	840.937	982.641	74.525	38.261	616,28	11.
2016	398.212	842.713				719,29	7.

Schlüsselzuweisung

Die Schlüsselzuweisung gleicht den Bedarf (den Aufwand) einer Gemeinde und das, was sie an Steuern selber einzunehmen imstande ist (also die Steuerkraft), aus.

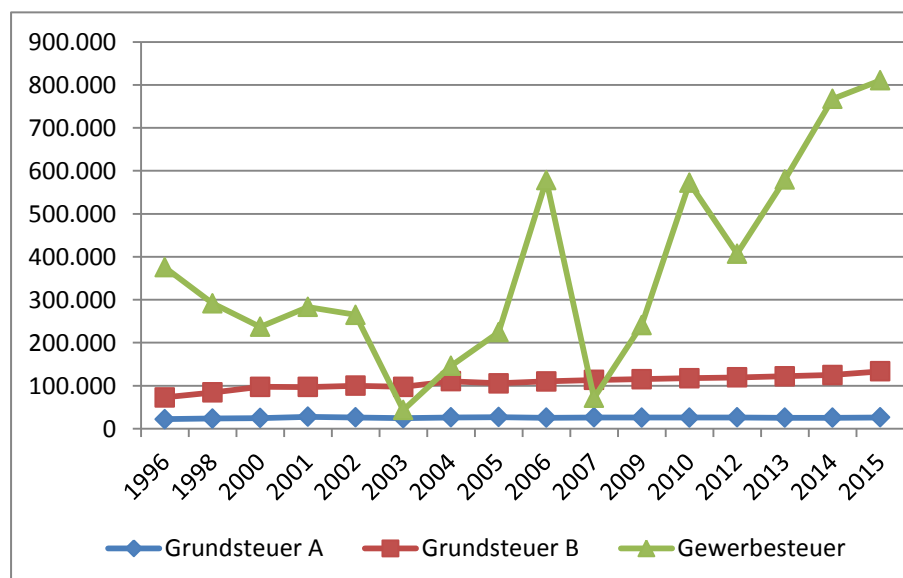
Kreisumlage

Der Landkreis legt seinen nicht gedeckten Bedarf, also die Ausgabenposten, die die Einnahmen übersteigen, auf die Gemeinden um. Die Kreisumlage wird von der Umlagekraft jeder Gemeinde berechnet. Steuerkräftige Gemeinden haben also eine höhere Kreisumlage zu leisten (2015 48% aus 1.751.951 € = 840.937 € / 2016 45% aus 1.872.695 = 842.713).

Steuerkraftzahl (absolute Steuerkraft)

Die Steuerkraft eines Jahres errechnet sich aus der Grundsteuer A und B, der Gewerbesteuer und dem Einkommensteueranteil des Vorjahres + 80% der Schlüsselzuweisung. (2015 = 1.751.951 = 719,29/EW)

	Grundsteuer A	Grundsteuer B	Gewerbesteuer
1994	20.604	58.784	213.464
1996	21.957	72.809	375.365
1998	23.628	84.082	291.499
2000	24.594	97.098	236.777
2002	26.240	99.880	264.741
2003	24.394	97.143	43.088
2004	25.970	110.248	145.986
2005	26.833	105.483	224.243
2006	25.487	110.021	578.173
2007	26.176	113.274	71.385
2008	25.994	111.198	243.019
2009	25.843	115.173	241.077
2010	25.770	117.418	572.161
2011	26.733	116.185	493.377
2012	26.218	119.138	407.241
2013	25.552	121.695	579.479
2014	25.489	124.862	767.416
2015	26.243	133.433	810.626

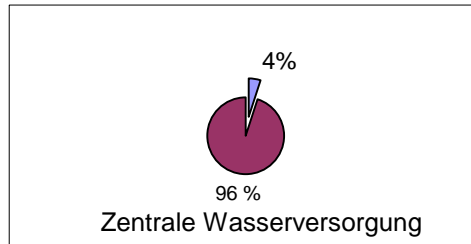


Anschlussgrad – Stand 31.12.2015

Wasserversorgungsanlage

Derzeit: Bis auf 18 Anwesen (ca. 55 Personen) sind alle Anwesen an die zentrale Wasserversorgung angeschlossen bzw. anschließbar.

Anschlussgrad
= 96 %



Wasserverbrauch

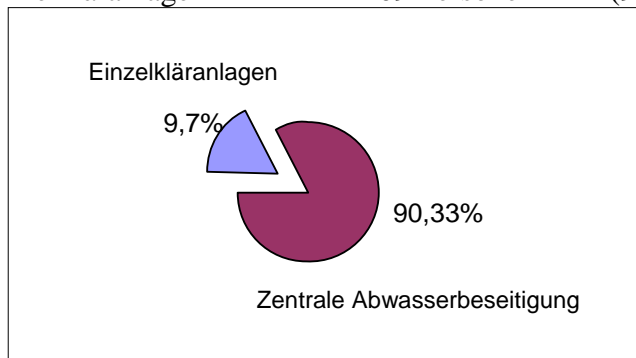
1991 40.436 m³
2015 ~ 103.905 m³

Länge des Wasserleitungsnetzes

39.393 m

Entwässerungsanlage

Zentrale Abwasserbeseitigung	1.891 Personen	(90,33 %)
davon Kläranlage Auerbach	1.438 Personen	
Kläranlage Loh	434 Personen	
Kläranlage Hengersberg	12 Personen	
Einzelkläranlagen	209 Personen	(9,7 %)



Länge des Kanalnetzes

Gesamtlänge:	28.237 m	davon	Mischwasserkanal:	15.881 m
			Schmutzwasserkanal:	7.743 m
			Regenwasserkanal:	1.335 m
			Druckleitungen:	3.278 m
			Zahl der Pumpwerke	7

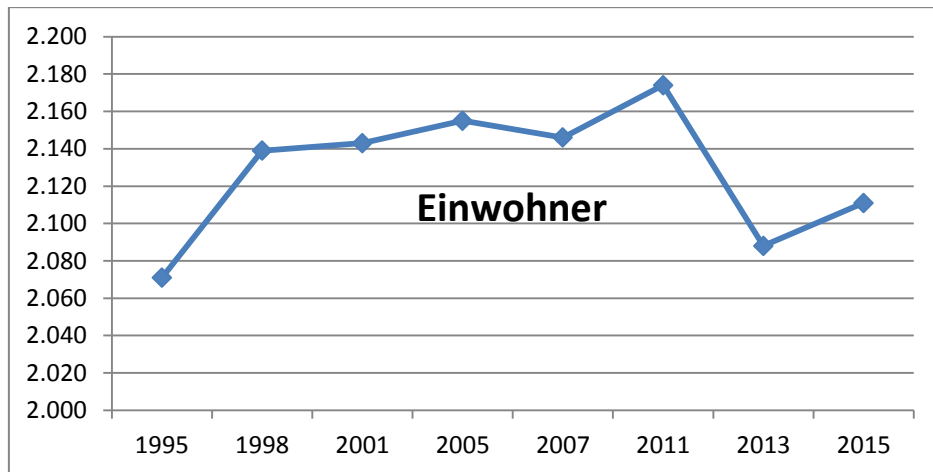
Stromverbrauch in der Gemeinde

	2013	2014	2015
HT	3.640.703 kWh/a	3.505.503 kWh/a	3.544.285 kWh/a
NT	424.550 kWh/a	380.485 kWh/a	379.994 kWh/a
Sondervertragskunden	2.129.251 kWh/a	2.005.665 kWh/a	1.855.462 kWh/a
Gesamt	6.194.504 kWh/a	5.891.653 kWh/a	5.779.741 kWh/a

Stromerzeugung in der Gemeinde 2014

Photovoltaik	215 Anlagen	4.652.127 kWh/a
Wasser	3 Anlagen	333.675 kWh/a
KWK	1 Anlage	78.994 kWh/a
Biomasse	1 Anlage	879 kWh/a
Gesamt		5.065.675 kWh/a

Einwohnerentwicklung lt. Statistischem Landesamt, Stand 30.06.2015



Einwohner nach Ortsteilen:

Engolling	416	Mapferding	71
Oberauerbach	395	Kaltenbrunn	61
Loh	366	Obersteinhausen	60
Auerbach	288		



Einwohnerstatistik zum 28.04.2016

Einwohner gesamt	2.197
davon Nebenwohnsitze	71
Ausländer	72
Männl.	1.094
Weibl.	1.103
Katholisch	1.874
Evangelisch	70
keiner bzw. anderer Religion	253

Die Altersstatistik unserer Einwohner

Alter	Gesamt	männlich	weiblich
0 bis 3 Jahre	90	46	44
4 bis 6 Jahre	67	31	36
7 bis 15 Jahre	203	96	107
16 bis 18 Jahre	80	43	37
19 bis 65 Jahre	1.477	752	725
66 Jahre und älter	280	126	154
Gesamt	2.197	1.094	1.103