



Die Gemeinde
AUERBACH
informiert



seit 788

Bürgerversammlung

am 24.05.2013

Einwohner am 30.06.2012 lt. Statistischem Landesamt 2.188
Größe des Gemeindegebietes 2.408 ha
Länge der Gemeindestraßen 30,869 km

Stand der Schulden am 31.12.2012

➤ Gemeinde Auerbach 0,00 €
➤ Kommunalunternehmen Wärmeversorgung u. Energiegewinnung 275.000,00 €
➤ Schulverband Mittelschule Hengersberg 10.157.000,00 €
Gesamtschülerzahl: 236
Schüler aus Auerbach: 49
Anteil an den Schulden 2.108.868,64 €

	Verwaltungshaushalt	Vermögenshaushalt	Gesamt
	Euro	Euro	Euro
Haushaltsansätze 2012	2.321.730	1.369.300	3.691.030
Rechnungs- ergebnis 2012	2.540.938,52	3.020.060,33	5.550.888,71

Gliederung des Verwaltungshaushaltes in Einzelpläne

	<u>HAUSHALT 2012</u>		<u>RECHNUNGSERGEBNIS 2012</u>	
	Einnahmen €	Ausgaben €	Einnahmen €	Ausgaben €
0 Allgemeine Verwaltung	27.380	422.040	32.911	416.749
1 Öffentliche Sicherheit u. Ordnung (Brandschutz)	1.500	28.840	4.455	27.230
2 Schulen (Grundschule Auerbach, Mittelschulen Hengersberg und Lalling, Schülerbeförderung)	41.150	314.813	44.773	266.873
3 Wissenschaft, Forschung, Kultur- pflege (Bücherei, VHS, Denkmal- schutz, Kirchen, Landschaftspflege)	2.700	14.390	3.553	13.644
4 Soziale Sicherung (Kindergarten)	84.000	181.630	104.706	172.517
5 Gesundheit, Sport, Erholung (Förderung der Sportvereine)	700	10.200	1.387	9.640
6 Bau- u. Wohnungswesen, Verkehr (Straßenunterhalt, -beleuchtung, Winterdienst, Gew. III. Ordnung)	68.450	173.650	58.360	155.000
7 Öffentliche Einrichtungen, Wirtschaftsförderung (Abwasser- beseitigung, Recyclinghof, Erdreichdeponie, Bestattungswesen, Bauhof, Fremdenverkehr)	159.350	192.936	196.836	182.093
8 Wirtschaftl. Unternehmen, Grund- u. Sondervermögen (Elektrizitäts-, Wasserversorgung, Bürgerhaus Loh, Wohnungen Schule Auerbach)	241.500	189.885	278.785	206.789
9 Allgemeine Finanzwirtschaft (Steuern und Zuweisungen, Zinsen, Zuführung zum Vermögenshaushalt)	1.695.000	793.346	1.813.430	1.088.661
Summe	2.321.730	2.321.730	2.539.196	2.539.196

Einzelne Positionen des Verwaltungshaushaltes

Einnahmen

	Landes- durchschnitt	Rechnungsergebnis 2012		
		pro Einwohner		
		Gemeinde Auerbach	LD 2011	
Steuern: Grundsteuer A 350 v. H.	(346,8)	26.218	12,09	14,30
Grundsteuer B 320 v. H.	(333,2)	119.138	55,08	80,73
Gewerbsteuer 330 v. H.	(325,5)	407.241	127,26	263,63
Gewerbsteuer bereinigt		326.912	177,07	205,84
Gemeindeanteil an d. Einkommensteuer		704.090	323,87	360,47
Einkommensteuerersatzleistung		64.009	29,44	
Gemeindeanteil an der Umsatzsteuer		29.648	13,62	17,81
Hundesteuer		3.450	1,58	1,77
Schlüsselzuweisung		362.360	166,68	188,25
Finanzzuweisung für überörtl. Aufgaben		36.021		
Grunderwerbsteuer-Anteil		7.788		
Zuweisung zur Schülerbeförderung		24.995		
Mieten und Pachten		33.803		
Kfz-Steuer-Zuschuss f. Straßenunterhalt		36.000		
Kindergarten (für Personalkosten)		104.505		
Konzessionsabgabe		46.951		
Gebühren: Kanalbenutzungsgebühren		121.196		
Wassergebühren		179.844		
Verwaltungsgebühren		14.692		
Zinserträge		13.417		


Ausgaben

Schulen		266.873		
<u>davon:</u>				
- Grundschule Auerbach		54.056		
- Schülerbeförderung zuschussfähig		43.921		
- SV Hengersberg, Lalling		147.363		
Kindergarten		171.039		
Abwasserbeseitigung		99.881		
Wasserversorgung (netto)		180.096		
Gewerbsteuerumlage		58.040	26,70	57,79
Kreisumlage		710.861	326,98	
Zuführung zum Vermögenshaushalt		319.761		
Summe aller Personalkosten		568.653		

Gliederung des Vermögenshaushaltes in Einzelpläne

Rechnungsergebnis 2012

	<u>Einnahmen €</u>	<u>Ausgaben €</u>
0 Allgemeine Verwaltung	-,--	5.830
1 Öffentliche Sicherheit u. Ordnung (Feuerwehr)	2.500	1.822
2 Schulen	590	22.259
3 Wissenschaft, Forschung Kulturpflege	72.249	4.589
4 Soziale Sicherung (Kindergarten)	-,--	-,--
5 Gesundheit, Sport, Erholung	-,--	15.726
6 Bau- u. Wohnungswesen, Verkehr (Baugebiete, Straßen)	733.172	748.115
7 Öffentl. Einrichtungen, Wirtschafts- förderung (Abwasserbeseitigung)	122.577	89.115
8 Wirtschaftl. Unternehmen, Grund- u. Sondervermögen (Wasserversorgung, bebauter Grundbesitz)	45.287	286.146
9 Allgemeine Finanzwirtschaft	2.035.317	1.838.090
<hr/>		
Summe	3.011.692	3.011.692
<hr/> <hr/>		



Die größten Einnahmeposten der Gemeinde im Vermögenshaushalt 2012



	€
Verkauf von Baugrundstücken	99.864
Erschließungsbeiträge für Baugrundstücke	17.138
Einnahmen für Ausgleichsflächen	72.249
Zuschuss für den Ausbau der Engollinger Straße	100.000
Kostenanteil des Landkreises für Ausbau der Engollinger Straße	65.178
Beiträge für Abwasseranlage	27.526
Beiträge für Wasserversorgung	53.654
Pauschale Investitionszuweisung	78.200
Zuschuss für Hochwasserschutz Auerbach BA 1 B Hochwasserrückhaltebecken	515.869

Die größten Ausgabeposten der Gemeinde im Vermögenshaushalt 2012



	€
Hochwasserschutz – Rückhaltebecken	531.292
Ausbau der Engollinger Straße	100.681
Straßenbeleuchtung Engollinger Straße	32.962
Sanierung diverser Ortsstraßen	77.866
Bauhof (Schneepflug, Streuer, USB Master)	49.204
E-Wald-Projekt (Beteiligung)	15.105
Darlehen an Kommunalunternehmen	275.000

Entwicklung der Schlüsselzuweisung, Kreisumlage, Einkommensteuerbeteiligung und Steuerkraftzahl

	Schlüsselzuweisung	Kreisumlage	Einkommensteuerbet.	Eink.st ersatz	Gemeindeanteil an d. Umsatzst.	Steuerkraft je Einwohner	Rangstelle im Landkreis
	€	€	€	€	€	€	
1990	477.434	229.959	246.262			128,43	24.
1995	489.425	362.373	397.336			232,62	20.
1997	397.421	414.212	405.278	29.616		287,05	15.
1998	331.882	440.547	431.040	30.468	18.957	333,30	12.
1999	419.147	372.692	450.085	32.275	19.176	281,46	16.
2000	423.474	466.051	488.105	34.196	22.278	316,89	15.
2002	452.672	481.100	490.167	38.489	21.482	327,66	14.
2004	377.764	517.728	473.678	39.325	21.456	343,63	9.
2006	533.788	508.330	493.750	39.403	22.959	276,68	22.
2007	525.320	523.208	575.428	44.225	25.886	310,04	17.
2008	341.620	673.703	638.591	45.029	26.797	457,77	4.
2009	669.924	422.757	641.963	56.312	26.514	319,77	25.
2010	566.904	610.757	620.878	61.775	26.915	397,46	19.
2011	499.644	606.643	647.627	58.006	28.733	387,78	20.
2012	362.360	710.861	704.090	64.009	29.648	487,26	11.
2013	512.584	617.065				471,00	

Schlüsselzuweisung

Die Schlüsselzuweisung gleicht den Bedarf (den Aufwand) einer Gemeinde und das, was sie an Steuern selber einzunehmen imstande ist (also die Steuerkraft), aus.

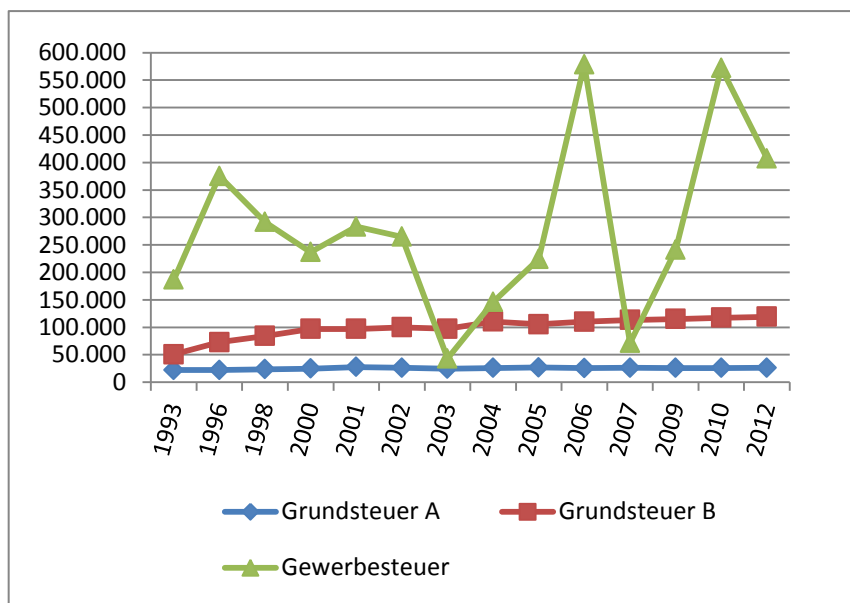
Kreisumlage

Der Landkreis legt seinen nicht gedeckten Bedarf, also den Ausgabeposten, der die Einnahmen übersteigt, auf die Gemeinden um. Die Kreisumlage wird von der Umlagekraft jeder Gemeinde berechnet. Steuerkräftige Gemeinden haben also eine höhere Kreisumlage zu leisten (2013 47% aus 1.312.905 € = 617.065 €).

Steuerkraftzahl (absolute Steuerkraft)

Die Steuerkraft eines Jahres errechnet sich aus der Grundsteuer A und B, der Gewerbesteuer und dem Einkommensteueranteil des Vorjahres + 80% der Schlüsselzuweisung. (2013 = 1.312.905 = 471,00/EW)

	Grundsteuer A	Grundsteuer B	Gewerbesteuer
1993	22.072	50.715	186.843
1994	20.604	58.784	213.464
1996	21.957	72.809	375.365
1998	23.628	84.082	291.499
2000	24.594	97.098	236.777
2002	26.240	99.880	264.741
2003	24.394	97.143	43.088
2004	25.970	110.248	145.986
2005	26.833	105.483	224.243
2006	25.487	110.021	578.173
2007	26.176	113.274	71.385
2008	25.994	111.198	243.019
2009	25.843	115.173	241.077
2010	25.770	117.418	572.161
2011	26.733	116.185	493.377
2012	26.218	119.138	407.241

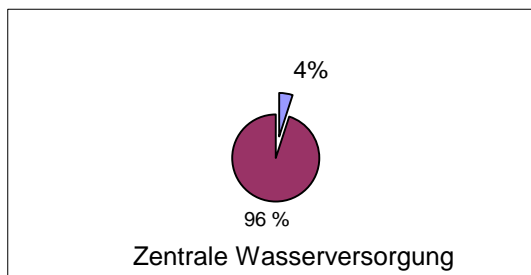


Anschlussgrad – Stand 31.12.2012

Wasserversorgungsanlage

Derzeit: Bis auf 20 Anwesen (ca. 65 Personen) sind alle Anwesen an die zentrale Wasserversorgung angeschlossen bzw. anschließbar.

Anschlussgrad
= 96 %



Wasserverbrauch

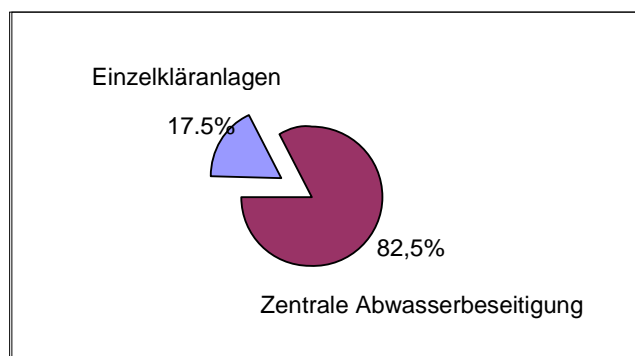
1991 40.436 m³
2012 ~ 95.055 m³

Länge des Wasserleitungsnetzes

38.853 m

Entwässerungsanlage

Zentrale Abwasserbeseitigung	1.786 Personen (82,5 %)
davon Kläranlage Auerbach	1.392 Personen
Kläranlage Loh	381 Personen
Kläranlage Hengersberg	13 Personen
Einzelkläranlagen	380 Personen (17,5 %)



Länge des Kanalnetzes

Gesamtlänge:	28.237 m	davon	Mischwasserkanal:	15.881 m
			Schmutzwasserkanal:	7.743 m
			Regenwasserkanal:	1.335 m
			Druckleitungen:	3.278 m

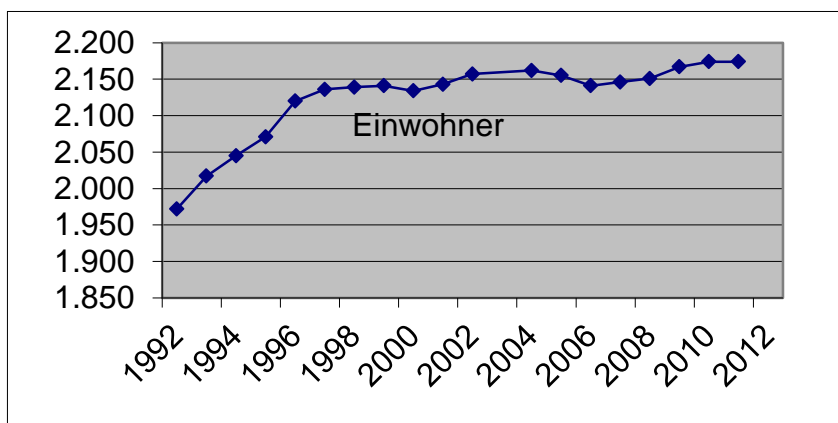
Stromverbrauch in der Gemeinde

	<u>2010</u>	<u>2011</u>	<u>2012</u>
HT	3.596.484 kWh/a	3.303.273 kWh/a	3.507.388 kWh/a
NT	597.921 kWh/a	529.196 kWh/a	460.486 kWh/a
Sondervertragskunden	1.629.097 kWh/a	2.195.238 kWh/a	1.946.867 kWh/a
Gesamt	5.823.502 kWh/a	6.027.707 kWh/a	5.914.741 kWh/a

Stromerzeugung in der Gemeinde 2011

Photovoltaik	169 Anlagen	3.656.495 kWh/a
Wasser	3 Anlagen	316.415 kWh/a
KWK	1 Anlage	101.432 kWh/a

Einwohnerentwicklung lt. Statistischem Landesamt, Stand 30.06.



Einwohner nach Ortsteilen:

Auerbach	303	Loh	358
Oberauerbach	382	Mapferding	71
Engolling	427	Obersteinhausen	61
		Kaltenbrunn	66



Einwohnerstatistik zum 31.12.12

Einwohner gesamt	2.181
davon Nebenwohnsitze	67
Ausländer	69
Männl.	1.091
Weibl.	1.090
Katholisch	1.871
Evangelisch	81
keiner bzw. anderer Religion	229

Die Altersstatistik unserer Einwohner

Alter	Gesamt	männlich	weiblich
0 bis 3 Jahre	83	34	49
4 bis 6 Jahre	63	29	34
7 bis 15 Jahre	211	108	103
16 bis 18 Jahre	90	47	43
19 bis 65 Jahre	1.467	755	712
66 Jahre und älter	267	118	149
Gesamt:	2.181	1.091	1.090